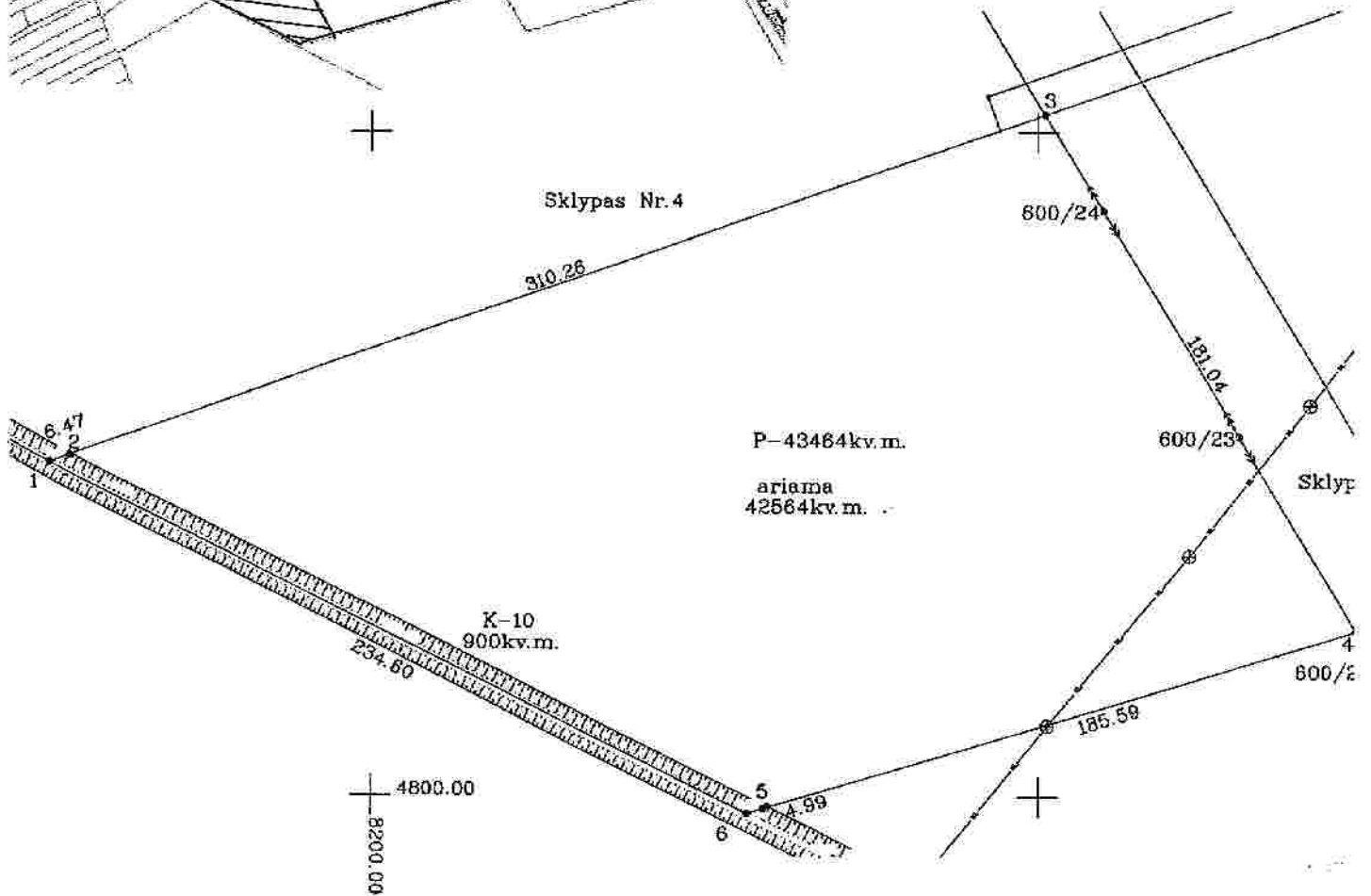
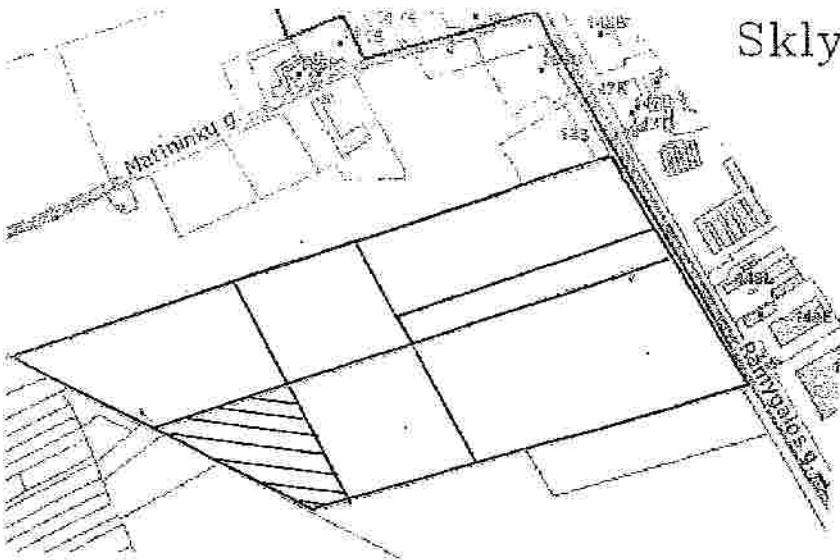


ŽEMĖS SKLYPO PLANAS M 1:200

Sklypo plotas 43464 m²



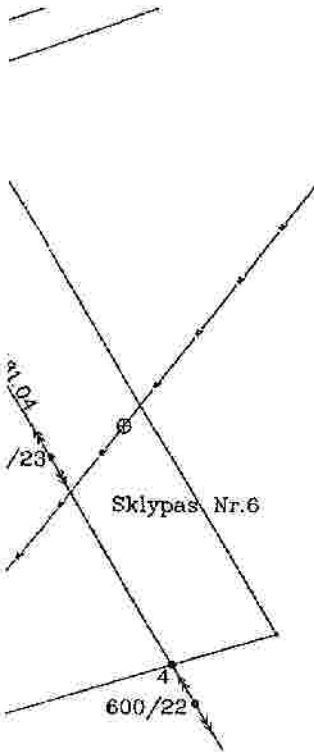
1:2000

64 m²

Gatvė, namo Nr.	Ramygalos 194F
Kaimas (miestelis)	
Seniūnija	
Miestas (rajonas)	Panevėžys
Apskritis	Panevėžio

Kadastro:	vietovė	Panevėžys	blokas	sklypas	
Sklypo identifikatorius:	2	7	0	1 0 0 4 0	4 3 3

Gretimybė	Gretimė žemės sklypo kadastro Nr.	Pastabos
1-3		Sklypas Nr.4
3-4		Sklypas Nr.6
4-6	270100400283	
6-1	VZF,270100400271,270100400311	



Su paženklintomis vietovėje žemės sklypo ribomis aprašytomis 2006m.01mėn.31d. žemės sklypo paženklavimo parodomu akte ir nustatytu plotu sutinku: Žemės savininkas (naudotojas):

UAB "TECHASO PREKYBA" 300133594
(vardas,pavardė)

Darius Gaidelis



(data)

SIKDIRINIA
PANEVĖŽIO M. SAVIVALDYBĖS ADMINISTRACIJOS
Aplinkotyros ir ūkio departamento skyriaus
vedėjas

Pirminis Pautis
2006 04 03

6 04 12
Inžinierė
Astė Prulgienė

Panevėžio apskrities viršininko administracijos žemės tvarkymo departamento
Panevėžio miesto (rajono) žemėtvarkos skyrius
Patikrino:
Patvirtino: vedėjas G. Bagociūnas *G. Bagociūnas*

UAB "ADOLJANA"

LICENCIJOS NR.176G-439,176TK-439,ZF-28

pareigos	v. pavardė	parašas	data
Direktorius	A. Janušonis	<i>A. Janušonis</i>	2006-02-23
Vykdytojas	B. Augustauskas	<i>B. Augustauskas</i>	2006-02-23

A.V.

ŽEMĖS SKLYPO PLANAS M 1:2000

Sklypo plotas 43464 m²

Sklypo identifikatorius: 2 7 0 1 0 0 4 0 4 3 3

KOORDINACIŲ ŽINIARAŠTIS

Koordinacių sistema Panevėžio m.vietinė							
Taško Nr.	Kodas	X	Y	Taško Nr.	Kodas	X	Y
1	R	4900.08	8103.38				
2	R	4902.23	8109.48				
3	R	5005.28	8402.13				
4	R	4850.16	8495.48				
5	R	4796.36	8317.86				
6	R	4794.91	8313.09				

SKLYPO CENTRO KOORDINATĖS	
Koordinacių sistema	Koordinatės X/Y
Sistema, kurioje vykdyti matavimai	X=4896.84 Y=8351.21
Valstybinė LKS-1994	X 6174532 Y 523221
Žiniaraštį sudarė	B. Augustauskas v. pavardė

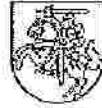
LIETUVOS RESPUBLIKA
Uždarosios akcinės bendrovės "Aiolijana"
Panevėžio filialas
paršas

85-05-187-C-2
64/54-04
2006.02.23
data

Ištrauka iš Lietuvos Administracinių teisų pažeidimų kodekso:

47 straipsnis. Pastovių žemėnaudos riboženklų sunaikinimas arba gadinimas – užtraukia baudą nuo vieno šimto iki penkių šimtų litų.

48 straipsnis. Geodezinio pagrindo punktų bei markseiderystės ženklų sunaikinimas arba gadinimas – užtraukia baudą nuo vieno šimto iki vieno tūkstančio litų.



Valstybės įmonės Registrų centro Panevėžio filialas
P. Puzino g. 7, LT-35173 Panevėžys

PAŽYMĖJIMAS
APIE NEKILNOJAMOJO DAIKTO IR DAIKTINIŲ TEISIŲ [J]
[REGISTRAVIMĄ NEKILNOJAMOJO TURTO REGISTRE
2006-04-21

1. Nekilnojamojo turto registre įregistruotas turtas:

Registro Nr.:44/550804
Registro tipas:Žemės sklypas
Sudarymo data:2006-03-09
Versija:3 (2006-04-21)
Statusas:Visiškai sutvarkyti ir juridškai teisingi duomenys
Adresas:Panevėžio m. sav. Panevėžio m. Ramygalos g. 194F
Registro tvarkytojas:Valstybės įmonės Registrų centro Panevėžio filialas

2. Nekilnojamieji daiktai:

2.1. Žemės sklypas
Paskirtis:Žemės ūkio
Naudojimo būdas:Kiti žemės ūkio paskirties sklypai
Unikalus Nr.:4400-0810-1459
Ž. sklypo kadastrinis Nr:2701/0040:433 Panevėžio m. k.v.
Statusas:Suformuotas padalijus daiktą
Užstatyta teritorija:Žemės sklypas neužstatytas statiniais
Žemės sklypo plotas:4.3464 ha
Žemės ūkio naudmenų plotas
viso:4.2564 ha
Iš jo: Ariamos žemės plotas:4.2564 ha
Vandens telkinių plotas:0.0900 ha
Nusausintos žemės plotas:4.2564 ha
Žemės ūkio naudmenų našumo
balas:40.0
Kadastrinis žemės sklypo
plotas:4.3464
Žemės sklypo vertė:9175 Lt
Matavimų tipas:Žemės sklypas suformuotas atliekant kadastrinius matavimus
Vidutinė rinkos vertė:33700 Lt
Indeksuota žemės sklypo vertė:14680 Lt
Vertės nustatymo data:2006-02-23
Duomenų tikslinimo data:2006-01-31

3. Daikto priklausiniai iš kito registro: įrašų nėra

4. Nuosavybė:

4.1. Nuosavybės teisė
Savininkas:UAB "TECHASO PREKYBA", a.k. 300133594, reg.d.2005-07-28
Daiktas:žemės sklypas Nr.4400-0810-1459, aprašytas p. 2.1.
Juridinis įregistravimoPirkimo - pardavimo sutartis, 2006-02-15, Nr. 914
pagrindas:Apskritis viršinininko įsakymas, 2006-04-07, Nr. Ž-1052
Įrašas galioja:Nuo 2006-04-21

5. Valstybės ir savivaldybių žemės patikėjimo teisė: įrašų nėra

6. Kitos daiktinės teisės : įrašų nėra

7. Juridiniai faktai: įrašų nėra

8. Žymos:

- 8.1. **Įsiskolinimas už įsigytą turtą**
Daiktas: žemės sklypas Nr.4400-0810-1459, aprašytas p. 2.1.
Juridinis įregistravimo pagrindas: Pirkimo - pardavimo sutartis, 2006-02-15, Nr. 914
Įrašas galioja: Nuo 2006-04-21

9. Specialios naudojimo sąlygos:

- 9.1. **Elektros linijų apsaugos zonos**
Daiktas: žemės sklypas Nr.4400-0810-1459, aprašytas p. 2.1.
Juridinis įregistravimo pagrindas: Apskritis viršinininko įsakymas, 2006-04-07, Nr. Ž-1052
Plotas: 1810. kv.m.
Įrašas galioja: Nuo 2006-04-21
- 9.2. **Žemės sklype įrengtos valstybei priklausančios melioracijos sistemos bei įrenginiai**
Daiktas: žemės sklypas Nr.4400-0810-1459, aprašytas p. 2.1.
Juridinis įregistravimo pagrindas: Apskritis viršinininko įsakymas, 2006-04-07, Nr. Ž-1052
Plotas: 42564. kv.m.
Įrašas galioja: Nuo 2006-04-21
- 9.3. **Vandens telkinių apsaugos juostos ir zonos**
Daiktas: žemės sklypas Nr.4400-0810-1459, aprašytas p. 2.1.
Juridinis įregistravimo pagrindas: Apskritis viršinininko įsakymas, 2006-04-07, Nr. Ž-1052
Plotas: 962. kv.m.
Įrašas galioja: Nuo 2006-04-21
- 9.4. **Vandentiekio, lietaus ir fekalinės kanalizacijos tinklų ir įrenginių apsaugos zonos**
Daiktas: žemės sklypas Nr.4400-0810-1459, aprašytas p. 2.1.
Juridinis įregistravimo pagrindas: Apskritis viršinininko įsakymas, 2006-04-07, Nr. Ž-1052
Plotas: 600. kv.m.
Įrašas galioja: Nuo 2006-04-21

10. Kadastro žymos: įrašų nėra

11. Registro pastabos ir nuorodos: įrašų nėra

12. Kita informacija: įrašų nėra

Pažymėjimą išdavė:

Januz



